Образец по чл. 53, ал. 6 от НСГ

Изготвил:т.л.Ерол Раиф
/име, фамилия,/ подпис: .....
дата 14.10.2019г.,
№ и дата на удостоверението за упражняване на лесовъдска практика: 4569/21.10.2011г.

Одобрил: инж.Боян Павлов
име, фамилия,/ подпис: .....
дата .....
№ и дата на удостоверението за упражняване на лесовъдска практика: 2374/20.09.2011г.

ТЕХНОЛОГИЧЕН ПЛАН № 1

За добив на дървесина от отдел.....303.....подотдел.....р.....
На ТП ДЛС ЖЕНДА КЪРДЖАЛИ */попълва се само за държавни гори/*
Община .....Кърджали.....; Землище .....Стремово.....;
имот с (кадастрален идентификатор/КВС) №....., */попълва се само за недържавни гори/*

I. Схема за добива на дървесина от насаждението

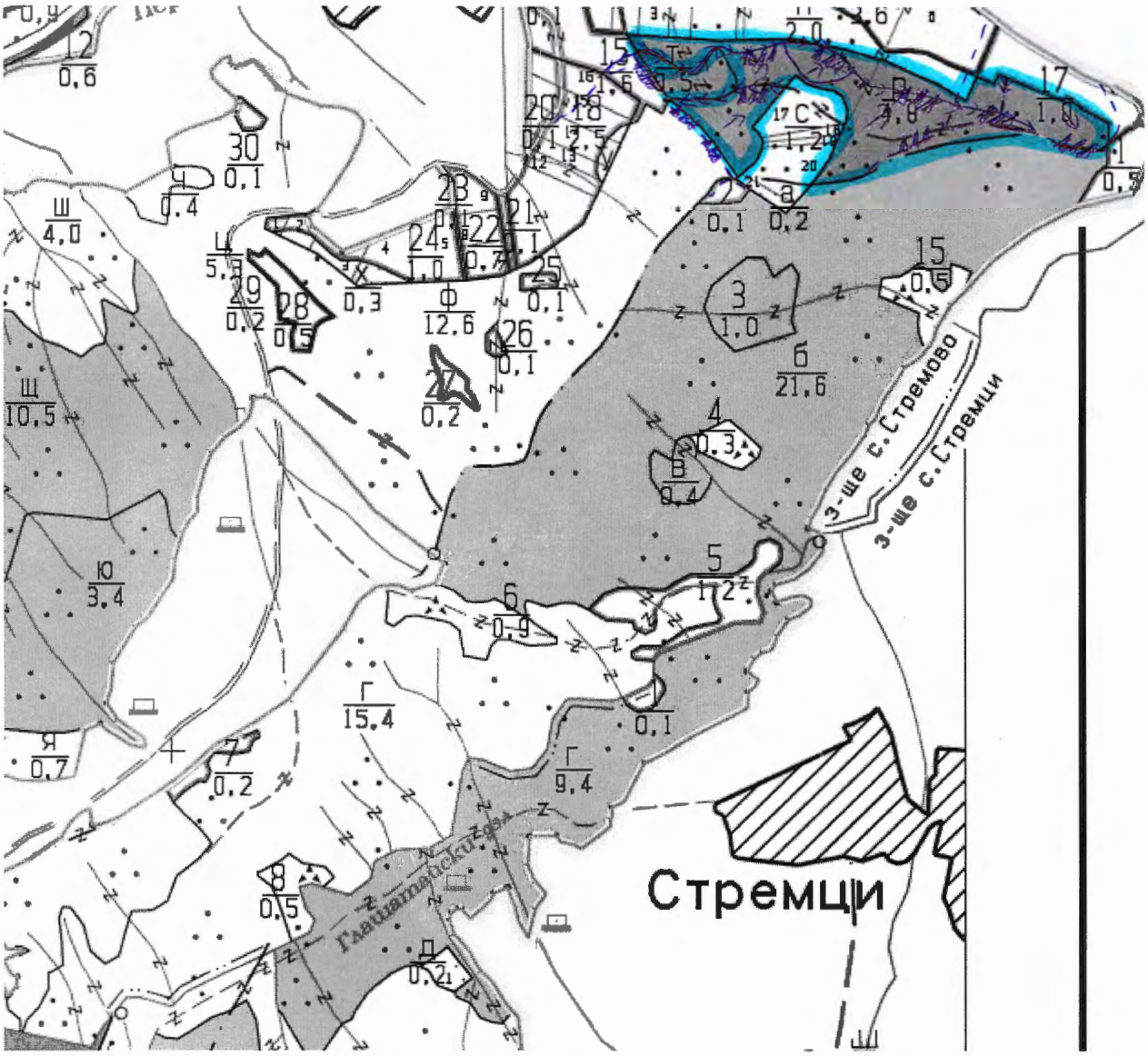

Легенда:

- ±±±± проектирани коларски вр. извозни пътища
- ------- съществуващи извозни пътища
- съществуващ автомобилен път
- технологична просека
- граница на подотдел
- немаркирана част
- »»»»» проектирани тракторни вр. извозни пътища
- ▲▲▲ временен склад
- xxxxxx трасе на въжена линия
- проектиран автомобилен път
- посока на извоз
- котел/петно

На схемата задължително се нанасят контурите на насаждението/имота, съществуващите и проектирани временни горски пътища, технологичните просеки, просеките за въжени линии, извозни пътища, временни складове както и връзката им със съществуващата автомобилна пътна мрежа.

II. Характеристика на насаждението

1. Вид на сечта ……прореждане……/интензивност 20%
Втори вид сеч ……..санитарна…….. …./ интензивност 100%
2. Площ на подотдела …4,8…ха Размер на сечището.....4,8..... ха
3. Състав по план/програма…бб7, чб3.. действителен … бб7, чб3, кл…
4. Запас на 1 ха: с клони.....270……куб.м/ха , без клони …….210…..куб. м/ха.
5. Среден наклон на терена …16…градуса.
6. Очакван добив от маркираната дървесина ……319……лежаща маса, куб.м.

дърв. вид / категория	чб	бб				дърв. вид / категория	чб	бб	кл				
едра		2				дребна	12	13				вър-шина	
средна	71	79				дърва	26	115	1				

7.Наличие и характеристика на подраста преди сечта (състав, възраст, средна височина, % на покритие)
8. Средно извозно разстояние …100м.....;
9. Други характеристики на насаждението (*токовища, сватбовища, надлесни дървета, сервитути, защитени територии, Натура 2000, защитени видове описани в доклада за гори с висока консервационна стойност, мъртва дървесина, вододайни зони, биологично разнообразие и др.)*
……Не попада в Натура 2000.....

III. Технологични указания

1. Дървесината в насаждението да се добива при спазване на технологичната схема по т. I
2. Сечта ще се извършва с (моторен трион, ръчно, машини; кастренето на отсечените стъбла се извършва: в сечище, на временен склад) моторен трион. Кастренето на отсечените стъбла се извършва в сечището.
3. Извозът от сечището до временните складове ще се осъществява с трактор с лебедка, специализиран камион с щипка и/или лебедка, на самар и ръчно на (цели стъбла, дълги/къси секции, сортименти, чипс и др.; с влачене по терена, изцяло натоварени) сортименти и къси секции с влачене по терена и изцяло натоварени .
4. Проектирани нови горски автомобилни пътища съгласно Наредба 5 за строителството в горските територии без промяна на предназначението им: дължина ……м. широчина ……м.
5. Изграждане и ремонт на временни извозни горски пътища:
5.1 Тракторни – допустимо разстояние между тях 40м (не по-малко от 40 м), дължина 700м, широчина 4 м.
5.2 Коларски - разстояние между тях.....м (не по-малко от 40 м), дължина .…м, широчина ... м
6. Просеки за въжени линии: ……. бр.
допустимо разстояние между просеките ..... м., дължина ..... м., широчина ..... м.
7. Направа на технологични просеки .....бр.
допустимо разстояние между тях .....м., дължина ……м., широчина ..... м.
8. Изграждане на нови временни складове (бр., площ в ха) .....
.....
9. Мерки за опазване на оставащите на корен дървета, подраста, младиняка и почвата.
На оставащите на корен дървета, които могат да бъдат засегнати от придърпваните стъбла, да се слагат предпазни коруби от гуми или дъски. Да са спазва посоката на поваляне на дърветата.
10. Начини за почистване на сечището-Разхвърляне клоните из сечището. В короядното петно-събиране клоните на купчини.
11. Други указания: ……
……
Да се изнасят битовите отпадъци от сечището извън горските територии на определените за това места.
12. Всички операции по подготвителните и основните работи да се извършват съгласно изискванията на Правилника за здравословни и безопасни условия на труд в горите и правилата за противопожарна безопасност в горите

ЗАПОЗНАТ с технологичния план: ……/попълва се след издаването на позволителното за сеч/
Лицето по чл. 108, ал. 2 от ЗГ, на което е издадено позволително за сеч № .....
……
/ трите имена, подпис, дата - /
№ и дата на удостоверението за упражняване на лесовъдска практика: ……

Образец по чл. 53, ал. 6 от НСГ

Изготвил:т.л.Ерол Раиф
/име, фамилия,/ подпис: .....
дата 14.10.2019г.,
№ и дата на удостоверението за упражняване на лесовъдска практика: 4569/21.10.2011г.

Одобрил: инж.Боян Павлов
име, фамилия,/ подпис: .....
дата .....
№ и дата на удостоверението за упражняване на лесовъдска практика: 2374/20.09.2011г.

ТЕХНОЛОГИЧЕН ПЛАН № 1

За добив на дървесина от отдел.....303.....подотдел.....т.....
На ТП ДЛС ЖЕНДА КЪРДЖАЛИ */попълва се само за държавни гори/*
Община .....Кърджали.....; Землище .....Стремово.....;
имот с (кадастрален идентификатор/КВС) №....., */попълва се само за недържавни гори/*

I. Схема за добива на дървесина от насаждението

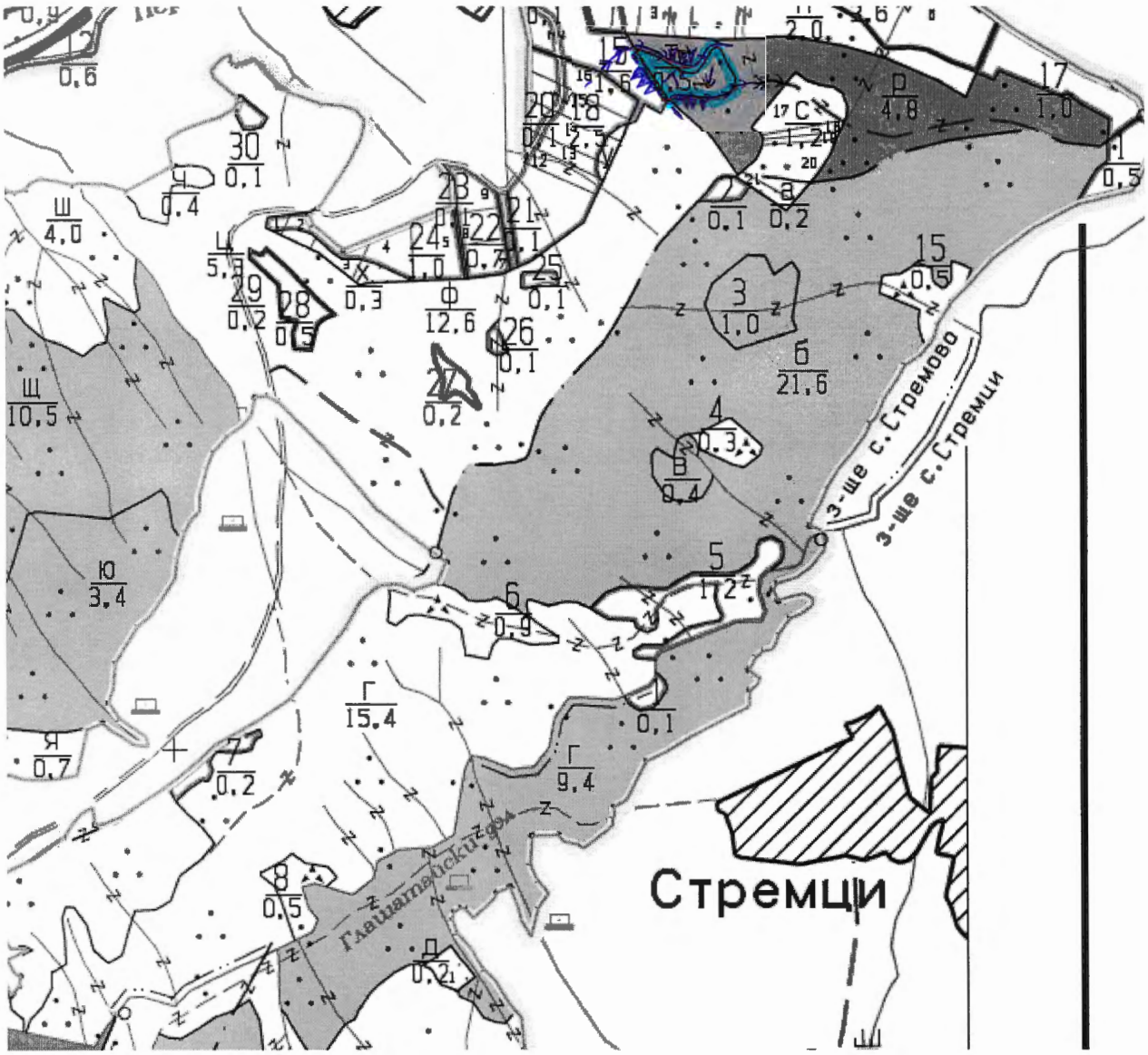

Легенда:

- проектирани коларски вр. извозни пътища
- съществуващи извозни пътища
- съществуващ автомобилен път
- технологична просека
- граница на подотдел
- немаркирана част
- проектирани тракторни вр. извозни пътища
- временен склад
- трасе на въжена линия
- проектиран автомобилен път
- посока на извоз
- котел/петно

На схемата задължително се нанасят контурите на насаждението/имота, съществуващите и проектирани временни горски пътища, технологичните просеки, просеките за въжени линии, извозни пътища, временни складове както и връзката им със съществуващата автомобилна пътна мрежа.

II. Характеристика на насаждението

1. Вид на сечта ……принудителна……/интензивност 15%
Втори вид сеч …….. ……../ интензивност %
2. Площ на подотдела …0,5…ха Размер на сечището.....0,5..... ха
3. Състав по план/програма…бб10.. действителен … бб10, чб…….
4. Запас на 1 ха: с клони.....180…..куб.м/ха , без клони …….138…..куб. м/ха.
5. Среден наклон на терена …22…градуса.
6. Очакван добив от маркираната дървесина ……17……лежаща маса, куб.м.

дърв. вид / категория						дърв. вид / категория	бб	чб					
едра						дребна						вър-	
средна						дърва	15	2				шина	

7.Наличие и характеристика на подраста преди сечта (състав, възраст, средна височина, % на покритие)
8. Средно извозно разстояние …50м.....;
9. Други характеристики на насаждението (*токовища, сватбовища, надлесни дървета, сервитути, защитени територии, Натура 2000, защитени видове описани в доклада за гори с висока консервационна стойност, мъртва дървесина, вододайни зони, биологично разнообразие и др.)*
……Не попада в Натура 2000.....

III. Технологични указания

1. Дървесината в насаждението да се добива при спазване на технологичната схема по т. I
2. Сечта ще се извършва с (моторен трион, ръчно, машини; кастренето на отсечените стъбла се извършва: в сечище, на временен склад) моторен трион. Кастренето на отсечените стъбла се извършва в сечището.
3. Извозът от сечището до временните складове ще се осъществява с трактор с лебедка, специализиран камион с щипка и/или лебедка, на самар и ръчно на (цели стъбла, дълги/къси секции, сортименти, чипс и др.; с влачене по терена, изцяло натоварени) сортименти и къси секции с влачене по терена и изцяло натоварени .
4. Проектирани нови горски автомобилни пътища съгласно Наредба 5 за строителството в горските територии без промяна на предназначението им: дължина ……м. широчина ……м.
5. Изграждане и ремонт на временни извозни горски пътища:
5.1 Тракторни – допустимо разстояние между тях ……м (не по-малко от 40 м), дължина …..м, широчина 4 м.
5.2 Коларски - разстояние между тях.....м (не по-малко от 40 м), дължина .…м, широчина ... м
6. Просеки за въжени линии: ……. бр.
допустимо разстояние между просеките ..... м., дължина ..... м., широчина ..... м.
7. Направа на технологични просеки .....бр.
допустимо разстояние между тях .....м., дължина ……м., широчина ..... м.
8. Изграждане на нови временни складове (бр., площ в ха) .....
.....
9. Мерки за опазване на оставащите на корен дървета, подраста, младиняка и почвата.
На оставащите на корен дървета, които могат да бъдат засегнати от придърпваните стъбла, да се слагат предпазни коруби от гуми или дъски. Да са спазва посоката на поваляне на дърветата.
10. Начини за почистване на сечището-Разхвърляне клоните из сечището..
11. Други указания: ……
……
Да се изнасят битовите отпадъци от сечището извън горските територии на определените за това места.
12. Всички операции по подготвителните и основните работи да се извършват съгласно изискванията на Правилника за здравословни и безопасни условия на труд в горите и правилата за противопожарна безопасност в горите

ЗАПОЗНАТ с технологичния план: ……/попълва се след издаването на позволителното за сеч/
Лицето по чл. 108, ал. 2 от ЗГ, на което е издадено позволително за сеч № .....
……
/ трите имена, подпис, дата - /
№ и дата на удостоверението за упражняване на лесовъдска практика: ……

Образец по чл. 53, ал. 6 от НСГ

Изготвил:т.л.Ерол Раиф
/име, фамилия,/ подпис: .....
дата 14.10.2019г.,
№ и дата на удостоверението за упражняване на лесовъдска практика: 4569/21.10.2011г.

Одобрил: инж.Боян Павлов
име, фамилия,/ подпис: .....
дата .....
№ и дата на удостоверението за упражняване на лесовъдска практика: 2374/20.09.2011г.

ТЕХНОЛОГИЧЕН ПЛАН № 1

За добив на дървесина от отдел.....631.....подотдел.....б.....
На ТП ДЛС ЖЕНДА КЪРДЖАЛИ */попълва се само за държавни гори/*
Община .....Кърджали.....; Землище .....Стремово.....;
имот с (кадастрален идентификатор/КВС) №....., */попълва се само за недържавни гори/*

I. Схема за добива на дървесина от насаждението

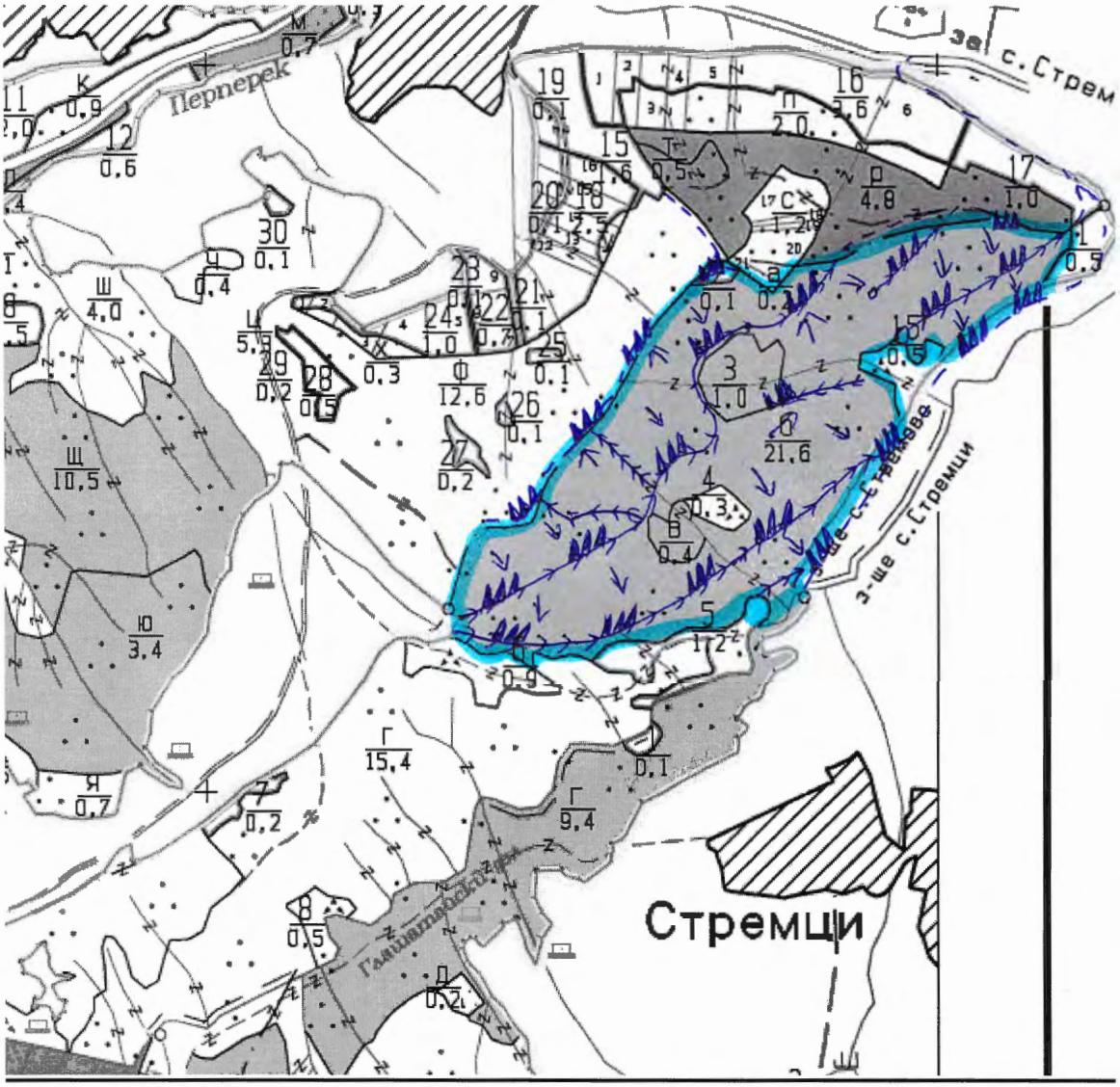

Легенда:

- ± ± ± ± проектирани коларски вр. извозни пътища
- ------ съществуващи извозни пътища
- съществуващ автомобилен път
- технологична просека
- граница на подотдел
- немаркирана част
- »»»»» проектирани тракторни вр. извозни пътища
- ▲ ▲ ▲ временен склад
- xxxxxx трасе на въжена линия
- проектиран автомобилен път
- посока на извоз
- котел/петно

На схемата задължително се нанасят контурите на насаждението/имота, съществуващите и проектирани временни горски пътища, технологичните просеки, просеките за въжени линии, извозни пътища, временни складове както и връзката им със съществуващата автомобилна пътна мрежа.

II. Характеристика на насаждението

1. Вид на сечта ……..прореждане……/интензивност 15%
Втори вид сеч ……...…….. …./ интензивност %
2. Площ на подотдела …21,6…ха Размер на сечището.....21,6..... ха
3. Състав по план/програма…чб10.. действителен … чб10, бб…….
4. Запас на 1 ха: с клони...…218……..куб.м/ха , без клони …….176…..куб. м/ха.
5. Среден наклон на терена …19…градуса.
6. Очакван добив от маркираната дървесина ……870……лежаща маса, куб.м.

дърв. вид / категория	чб	бб				дърв. вид / категория	чб	бб					
едра	11					дребна	53					вър-шина	
средна	475	11				дърва	318	2					

7.Наличие и характеристика на подраста преди сечта (състав, възраст, средна височина, % на покритие)
8. Средно извозно разстояние …100м.....;
9. Други характеристики на насаждението (*токовища, сватбовища, надлесни дървета, сервитути, защитени територии, Натура 2000, защитени видове описани в доклада за гори с висока консервационна стойност, мъртва дървесина, вододайни зони, биологично разнообразие и др.)*
……Не попада в Натура 2000.....

III. Технологични указания

1. Дървесината в насаждението да се добива при спазване на технологичната схема по т. I
2. Сечта ще се извършва с (моторен трион, ръчно, машини; кастренето на отсечените стъбла се извършва: в сечище, на временен склад) моторен трион. Кастренето на отсечените стъбла се извършва в сечището.
3. Извозът от сечището до временните складове ще се осъществява с трактор с лебедка, специализиран камион с щипка и/или лебедка, на самар и ръчно на (цели стъбла, дълги/къси секции, сортименти, чипс и др.; с влачене по терена, изцяло натоварени) сортименти и къси секции с влачене по терена и изцяло натоварени .
4. Проектирани нови горски автомобилни пътища съгласно Наредба 5 за строителството в горските територии без промяна на предназначението им: дължина ……м. широчина ……м.
5. Изграждане и ремонт на временни извозни горски пътища:
   5.1 Тракторни – допустимо разстояние между тях 40м (не по-малко от 40 м), дължина 2485м, широчина 4 м.
   5.2 Коларски - разстояние между тях.....м (не по-малко от 40 м), дължина ..…м, широчина ... м
6. Просеки за въжени линии: ……. бр.
допустимо разстояние между просеките ..... м., дължина ..... м., широчина ..... м.
7. Направа на технологични просеки .....бр.
допустимо разстояние между тях .....м., дължина ……м., широчина ..... м.
8. Изграждане на нови временни складове (бр., площ в ха) .....
.....
9. Мерки за опазване на оставащите на корен дървета, подраста, младиняка и почвата.
На оставащите на корен дървета, които могат да бъдат засегнати от придърпваните стъбла, да се слагат предпазни коруби от гуми или дъски. Да са спазва посоката на поваляне на дърветата.
10. Начини за почистване на сечището-Разхвърляне клоните из сечището..
11. Други указания: ……
……
Да се изнасят битовите отпадъци от сечището извън горските територии на определените за това места.
12. Всички операции по подготвителните и основните работи да се извършват съгласно изискванията на Правилника за здравословни и безопасни условия на труд в горите и правилата за противопожарна безопасност в горите

ЗАПОЗНАТ с технологичния план: ……/попълва се след издаването на позволителното за сеч/
Лицето по чл. 108, ал. 2 от ЗГ, на което е издадено позволително за сеч № .....
……
/ трите имена, подпис, дата - /
№ и дата на удостоверението за упражняване на лесовъдска практика: …….....

Образец по чл. 53, ал. 6 от НСГ

Изготвил:т.л.Ерол Раиф
/име, фамилия,/ подпис: .....
дата 14.10.2019г.,
№ и дата на удостоверението за упражняване на лесовъдска практика: 4569/21.10.2011г.

Одобрил: инж.Боян Павлов
име, фамилия,/ подпис: .....
дата .....
№ и дата на удостоверението за упражняване на лесовъдска практика: 2374/20.09.2011г.

ТЕХНОЛОГИЧЕН ПЛАН № 1

За добив на дървесина от отдел.....631.....подотдел.....г.....
На ТП ДЛС ЖЕНДА КЪРДЖАЛИ */попълва се само за държавни гори/*
Община .....Кърджали.....; Землище .....Стремово.....;
имот с (кадастрален идентификатор/КВС) №....., */попълва се само за недържавни гори/*

I. Схема за добива на дървесина от насаждението

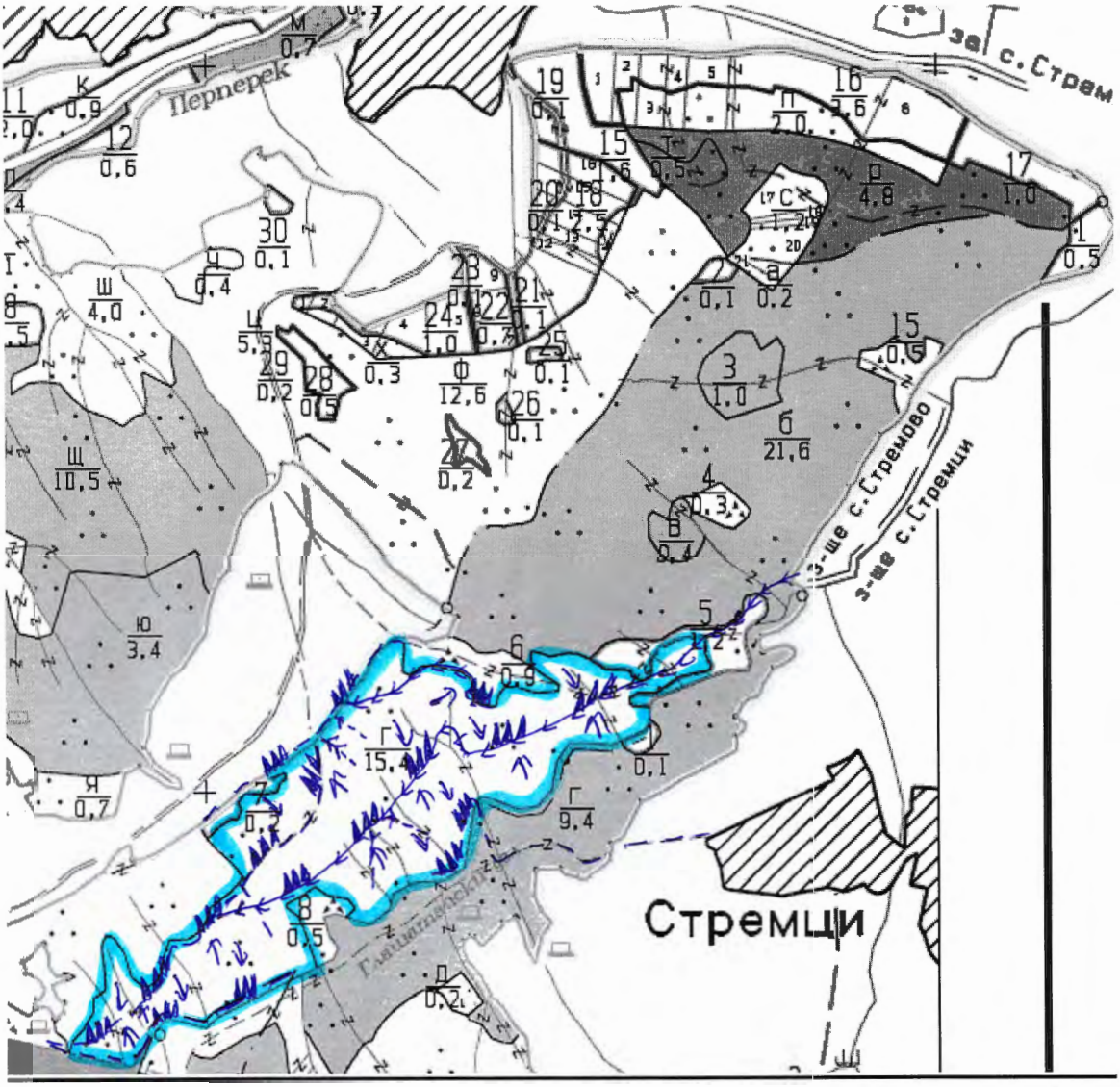

Легенда:

- ± ± ± ± проектирани коларски вр. извозни пътища
- ------ съществуващи извозни пътища
- съществуващ автомобилен път
- технологична просека
- граница на подотдел
- ≡ немаркирана част
- »»»»» проектирани тракторни вр. извозни пътища
- ▲ ▲ ▲ временен склад
- xxxxxx трасе на въжена линия
- проектиран автомобилен път
- → посока на извоз
- котел/петно

На схемата задължително се нанасят контурите на насаждението/имота, съществуващите и проектирани временни горски пътища, технологичните просеки, просеките за въжени линии, извозни пътища, временни складове както и връзката им със съществуващата автомобилна пътна мрежа.

II. Характеристика на насаждението

1. Вид на сечта ……пробирка……/интензивност 20%
Втори вид сеч ……..…….. …./ интензивност …. %
2. Площ на подотдела …15,4…ха Размер на сечището.....15,4..... ха
3. Състав по план/програма…чб10.. действителен … чб10, бб……
4. Запас на 1 ха: с клони.....191……..куб.м/ха , без клони …….154…..куб. м/ха.
5. Среден наклон на терена ..23…градуса.
6. Очакван добив от маркираната дървесина ……591……лежаща маса, куб.м.

дърв. вид / категория	чб	бб				дърв. вид / категория	чб	бб					
едра	18	2				дребна	34					вър-шина	
средна	375	7				дърва	139	16					

7.Наличие и характеристика на подраста преди сечта (състав, възраст, средна височина, % на покритие)
8. Средно извозно разстояние …100м.....;
9. Други характеристики на насаждението (*токовища, сватбовища, надлесни дървета, сервитути, защитени територии, Натура 2000, защитени видове описани в доклада за гори с висока консервационна стойност, мъртва дървесина, вододайни зони, биологично разнообразие и др.)*
……Не попада в Натура 2000.....

III. Технологични указания

1. Дървесината в насаждението да се добива при спазване на технологичната схема по т. I
2. Сечта ще се извършва с (моторен трион, ръчно, машини; кастренето на отсечените стъбла се извършва: в сечище, на временен склад) моторен трион. Кастренето на отсечените стъбла се извършва в сечището.
3. Извозът от сечището до временните складове ще се осъществява с трактор с лебедка, специализиран камион с щипка и/или лебедка, на самар и ръчно на (цели стъбла, дълги/къси секции, сортименти, чипс и др.; с влачене по терена, изцяло натоварени) сортименти и къси секции с влачене по терена и изцяло натоварени .
4. Проектирани нови горски автомобилни пътища съгласно Наредба 5 за строителството в горските територии без промяна на предназначението им: дължина ……м. широчина ……м.
5. Изграждане и ремонт на временни извозни горски пътища:
   5.1 Тракторни – допустимо разстояние между тях ……м (не по-малко от 40 м), дължина 1100м, широчина 4 м.
   5.2 Коларски - разстояние между тях.....м (не по-малко от 40 м), дължина ..…м, широчина ... м
6. Просеки за въжени линии: ……. бр.
допустимо разстояние между просеките ..... м., дължина ..... м., широчина ..... м.
7. Направа на технологични просеки .....бр.
допустимо разстояние между тях .....м., дължина ……м., широчина ..... м.
8. Изграждане на нови временни складове (бр., площ в ха) .....
.....
9. Мерки за опазване на оставащите на корен дървета, подраста, младиняка и почвата.
На оставащите на корен дървета, които могат да бъдат засегнати от придърпваните стъбла, да се слагат предпазни коруби от гуми или дъски. Да са спазва посоката на поваляне на дърветата.
10. Начини за почистване на сечището-Разхвърляне клоните из сечището..
11. Други указания: ……
……
Да се изнасят битовите отпадъци от сечището извън горските територии на определените за това места.
12. Всички операции по подготвителните и основните работи да се извършват съгласно изискванията на Правилника за здравословни и безопасни условия на труд в горите и правилата за противопожарна безопасност в горите

ЗАПОЗНАТ с технологичния план: ……/попълва се след издаването на позволителното за сеч/
Лицето по чл. 108, ал. 2 от ЗГ, на което е издадено позволително за сеч № .....
……
/ трите имена, подпис, дата - /
№ и дата на удостоверението за упражняване на лесовъдска практика: …….....